

СОГЛАСОВАНО:

УТВЕРЖДАЮ:

Заместитель генерального директора
по капитальному строительству
АО «ЛОЭСК»



А.Т. Фистюлева

ТЕХНИЧЕСКОЕ ЗАДАНИЕ

по объекту строительства:
«2БКТП-10/0,4 кВ в г. Луга ЛО»

1. Основание для проведения работ: инвестиционная программа АО «ЛОЭСК», технические условия присоединения, заявитель – ООО «НордЭнерджи»

2. Вид строительства: новое строительство.

3. Стадийность проектирования: рабочий проект.

4. Требования по вариантной и конкурсной разработке: не требуется.

5. Особые условия строительства:

- ✓ В населенной местности, в стесненных условиях.
- ✓ Для электроснабжения земельного участка заявителя выполнить строительство 2БКТП на земельном участке заявителя.
- ✓ Количество и характеристики оборудования и материалов определить проектом и согласовать с филиалом АО «ЛОЭСК» «Южные электросети».

6. Основные технико-экономические показатели объекта:

Источник питания:

Основной: ПС № 48 (ф. 48-14)

Резервный: ПС № 48 (ф. 48-22)

Категория электроснабжения: вторая

Объем работ в физических показателях:

- ✓ Тип 2БКТП – (проходная) строительной частью до 1000 кВА включительно;
- ✓ Мощность трансформаторов 2*630 кВА;
- ✓ Производителя 2БКТП согласовать на стадии проектирования;
- ✓ С раздельным коридором обслуживания;
- ✓ Номинальное напряжение: 10/0,4 кВ;
- ✓ Тип трансформаторов – маслонаполненный, герметичный;
- ✓ Вокруг вновь построенной 2БКТП-10/0,4кВ выполнить контур заземления;
- ✓ В РУ-10 кВ предусмотреть:
 - две секции шин (СШ);
 - на каждой СШ:
 - установить 3 линейных камеры КСО с выключателями нагрузки на ток 630А в каждой линейной ячейке установить УТКЗ;
 - одну камеру КСО трансформатора с выключателем нагрузки и предохранителями.
- ✓ В РУ-0,4 кВ предусмотреть:
 - две секции шин (СШ);
 - состав и характеристики оборудования определить проектом.

7. Требования к узлам учета: предусмотреть УТУЭЭ (узел технического учета электрической энергии) на основании типовых требований ООО «Энергоконтроль» к УКУЭЭ.

8. Требования к телемеханике: отсутствуют.


9. Требования к РЗА: отсутствуют

- 10. Требования к технологии:** в соответствии с нормативно-технической документацией (ГОСТ, СНиП, ПУЭ), в соответствии с положением о Технической политике АО «ЛЮЭСК» и в соответствии с требованиями законодательства РФ и иных нормативно-правовых актов в сфере технического регулирования и стандартизации.
- 11. Требования и условия к разработке природоохранных мер и мероприятий:** в соответствии с действующими нормами и правилами.
- 12. Требования к режиму безопасности и гигиене труда:** в соответствии с действующими нормами и правилами.
- 13. Требования по разработке инженерно-технических мероприятий по ГО и мероприятий по предупреждению ЧС:** в соответствии с действующими нормами и правилами.
- 14. Требования к согласованию проекта:** согласование в филиале АО «ЛЮЭСК» «Южные электросети», с уполномоченными государственными органами, организациями и иными заинтересованными лицами.
- 15. Исходные данные для проектирования, предоставляемые Заказчиком:**
ТЗ, ТУ заявителя: – ООО «НордЭнерджи», договор 06-359/005-ПС-16 от 03.08.16 г.
- 16. Организация-заказчик:** АО «ЛЮЭСК».
- 17. Подрядная организация:** _____.
- 18. Проектно-сметная документация передается Заказчику в 4 (четыре) экземплярах – на бумажном носителе и 1 (один) экземпляр – в электронном виде (AutoCad).** Документация должна содержать сведения о Подрядчике. В случае выполнения работ привлеченными силами (субподрядчиками), Подрядчик вправе дополнительно указывать сведения о привлеченных лицах (субподрядчиках). Разработанная Проектно-сметная документация является собственностью Заказчика.
- 19. Сроки выполнения работ:** в соответствии с Графиком выполнения работ (Приложение № 3).

СОГЛАСОВАНО:

УТВЕРЖДАЮ:

Заместитель генерального директора
по капитальному строительству
АО «ЛОЭСК»



А.Т. Фистюлева

ТЕХНИЧЕСКОЕ ЗАДАНИЕ

по объекту строительства:

«2 КЛ-10 кВ от точки врезки ф. 48-14 до проектируемой 2БКТП-10/0,4 кВ в г. Луга ЛО»

1. **Основание для проведения работ:** инвестиционная программа АО «ЛОЭСК», технические условия присоединения, заявитель – ООО «НордЭнерджи»
2. **Вид строительства:** новое строительство.
3. **Стадийность проектирования:** рабочий проект.
4. **Требования по вариантной и конкурсной разработке:** не требуется.
5. **Особые условия строительства:**
 - ✓ В населенной местности, в стесненных условиях.
 - ✓ Для электроснабжения земельного участка заявителя выполнить строительство 2-х КЛ-10 кВ от точки врезки ф. 48-14 до проектируемой 2БКТП на земельном участке заявителя.
 - ✓ Количество и характеристики оборудования и материалов определить проектом и согласовать с филиалом АО «ЛОЭСК» «Южные электросети».

6. Основные технико-экономические показатели объекта:

Источник питания:

Основной: ПС № 48 (ф. 48-14)

Объем работ в физических показателях:


- ✓ От точки врезки ф. 48-14 до 1 СШ РУ 10 кВ проектируемой 2БКТП проложить две КЛ 10 кВ;
 - ✓ Кабели проложить в одной траншее типа «Т 3». Ориентировочная протяженность КЛ 10 кВ 100м каждая;
 - ✓ Осуществить монтаж концевых и соединительных муфт;
 - ✓ Марку кабеля принять АСБ2л;
 - ✓ Сечение кабеля определить проектом (не менее 240 мм²);
 - ✓ Трассу КЛ-10 кВ определить проектом, согласовать с землепользователем;
 - ✓ В качестве защитного покрытия кабеля использовать полимерную плитку;
 - ✓ До начала работ получить разрешение на производство земляных работ в Администрации Лужского муниципального района.
 - ✓ По окончании работ произвести мероприятия по благоустройству территории, осуществить утилизацию отходов.
7. **Требования к узлам учета:** отсутствуют.
 8. **Требования к телемеханике:** отсутствуют.
 9. **Требования к РЗА:** отсутствуют
 10. **Требования к технологии:** в соответствии с нормативно-технической документацией (ГОСТ, СНиП, ПУЭ), в соответствии с положением о Технической политике АО «ЛОЭСК» и в соответствии с требованиями законодательства РФ и иных нормативно-правовых актов в сфере технического регулирования и стандартизации.
 11. **Требования и условия к разработке природоохранных мер и мероприятий:** в соответствии с действующими нормами и правилами.

- 12. Требования к режиму безопасности и гигиене труда:** в соответствии с действующими нормами и правилами.
- 13. Требования по разработке инженерно-технических мероприятий по ГО и мероприятий по предупреждению ЧС:** в соответствии с действующими нормами и правилами.
- 14. Требования к согласованию проекта:** согласование в филиале АО «ЛОЭСК» «Южные электросети», с уполномоченными государственными органами, организациями и иными заинтересованными лицами.
- 15. Исходные данные для проектирования, предоставляемые Заказчиком:**
ТЗ, ТУ заявителя: – ООО «НордЭнерджи», договор 06-359/005-ПС-16 от 03.08.16 г.
- 16. Организация-заказчик:** АО «ЛОЭСК».
- 17. Подрядная организация:** _____.
- 18. Проектно-сметная документация** передается Заказчику в 4 (четырёх) экземплярах – на бумажном носителе и 1 (один) экземпляр – в электронном виде (AutoCad). Документация должна содержать сведения о Подрядчике. В случае выполнения работ привлеченными силами (субподрядчиками), Подрядчик вправе дополнительно указывать сведения о привлеченных лицах (субподрядчиках). Разработанная Проектно-сметная документация является собственностью Заказчика.
- 19. Сроки выполнения работ:** в соответствии с Графиком выполнения работ (Приложение № 3).

СОГЛАСОВАНО:

УТВЕРЖДАЮ:

Заместитель генерального директора
по капитальному строительству
АО «ЛОЭСК»



А.Т. Фистюлева

ТЕХНИЧЕСКОЕ ЗАДАНИЕ

по объекту строительства:

«2 КЛ-10 кВ от точки врезки ф. 48-22 до проектируемой 2БКТП-10/0,4 кВ в г. Луга ЛО»

- 1. Основание для проведения работ:** инвестиционная программа АО «ЛОЭСК», технические условия присоединения, заявитель – ООО «НордЭнерджи»
- 2. Вид строительства:** новое строительство.
- 3. Стадийность проектирования:** рабочий проект.
- 4. Требования по вариантной и конкурсной разработке:** не требуется.
- 5. Особые условия строительства:**

- ✓ В населенной местности, в стесненных условиях.
- ✓ Для электроснабжения земельного участка заявителя выполнить строительство 2-х КЛ-10 кВ от точки врезки ф. 48-22 до проектируемой 2БКТП на земельном участке заявителя.
- ✓ Количество и характеристики оборудования и материалов определить проектом и согласовать с филиалом АО «ЛОЭСК» «Южные электросети».

6. Основные технико-экономические показатели объекта:

Источник питания:

Основной: ПС № 48 (ф. 48-22)

Объем работ в физических показателях:

- ✓ От точки врезки ф. 48-22 до 1 СШ РУ 10 кВ проектируемой 2БКТП проложить две КЛ 10 кВ;
- ✓ Кабели проложить в одной траншее типа «Т 3». Ориентировочная протяженность КЛ 10 кВ 100м каждая;
- ✓ Осуществить монтаж концевых и соединительных муфт;
- ✓ Марку кабеля принять АСБ2л;
- ✓ Сечение кабеля определить проектом (не менее 240 мм²);
- ✓ Трассу КЛ-10 кВ определить проектом, согласовать с землепользователем;
- ✓ В качестве защитного покрытия кабеля использовать полимерную плитку;
- ✓ До начала работ получить разрешение на производство земляных работ в Администрации Лужского муниципального района.
- ✓ По окончании работ произвести мероприятия по благоустройству территории, осуществить утилизацию отходов.

7. Требования к узлам учета: отсутствуют.

8. Требования к телемеханике: отсутствуют.

9. Требования к РЗА: отсутствуют

10. Требования к технологии: в соответствии с нормативно-технической документацией (ГОСТ, СНиП, ПУЭ), в соответствии с положением о Технической политике АО «ЛОЭСК» и в соответствии с требованиями законодательства РФ и иных нормативно-правовых актов в сфере технического регулирования и стандартизации.


11. Требования и условия к разработке природоохранных мер и мероприятий: в соответствии с действующими нормами и правилами.

- 12. Требования к режиму безопасности и гигиене труда:** в соответствии с действующими нормами и правилами.
- 13. Требования по разработке инженерно-технических мероприятий по ГО и мероприятий по предупреждению ЧС:** в соответствии с действующими нормами и правилами.
- 14. Требования к согласованию проекта:** согласование в филиале АО «ЛЮЭСК» «Южные электрические сети», с уполномоченными государственными органами, организациями и иными заинтересованными лицами.
- 15. Исходные данные для проектирования, предоставляемые Заказчиком:**
ТЗ, ТУ заявителя: – ООО «НордЭнерджи», договор 06-359/005-ПС-16 от 03.08.16 г.
- 16. Организация-заказчик:** АО «ЛЮЭСК».
- 17. Подрядная организация:** _____.
- 18. Проектно-сметная документация передается Заказчику в 4 (четыре) экземплярах – на бумажном носителе и 1 (один) экземпляр – в электронном виде (AutoCad).** Документация должна содержать сведения о Подрядчике. В случае выполнения работ привлеченными силами (субподрядчиками), Подрядчик вправе дополнительно указывать сведения о привлеченных лицах (субподрядчиках). Разработанная Проектно-сметная документация является собственностью Заказчика.
- 19. Сроки выполнения работ:** в соответствии с Графиком выполнения работ (Приложение № 3).

СОГЛАСОВАНО:

УТВЕРЖДАЮ:

Заместитель генерального директора
по капитальному строительству
АО «ЛОЭСК»



А.Т. Фистюлева

ЗАДАНИЕ на проведение работ по получению разрешительной документации¹
по Объекту строительства:
«2 БКТП-10/0,4 кВ в г. Луга ЛО»

1. **Основание для проведения работ:** текущая программа производственной деятельности (инвестиционная программа) АО «ЛОЭСК».
2. **Цель работы:** получение разрешений и согласований, необходимых для выполнения работ по Объекту.
3. **Требования по вариантной и конкурсной разработке:** не требуется.
4. **Особые условия проведения работ:**
 - *составление местоположения Объекта на кадастровом плане территории, с приложением выписок из ГКН и ЕГРП на земельные участки, на которых планируется размещение Объекта (проектные решения);*
 - *выполнение топографической съёмки земельного участка. Горизонтальная и вертикальная съёмка территории в масштабе 1:500. Съёмка наземных и подземных сооружений, инженерных коммуникаций. Составление совмещённого плана. Составление технического отчета и регистрация технического отчета в ГАУ «Управление государственной экспертизы Ленинградской области»;*
 - *передача копий материалов выполненных работ по топографической съёмке в Фонд инженерных изысканий Ленинградской области, а также в органы архитектуры муниципального образования в соответствии с требованиями ст.47, ст.49 Градостроительного кодекса РФ;*
 - **в случае размещения Объекта или части Объекта на землях или земельных участках, находящихся в государственной или муниципальной собственности:**
 - *подготовка схемы границ, предполагаемых к использованию под размещение Объекта земель или земельного участка на кадастровом плане территории с указанием координат характерных точек границ земель или земельного участка в соответствии с Постановлением Правительства Ленинградской области №301 от 03.08.2015 г.;*
 - *получение от имени Заказчика решения исполнительного органа государственной власти или органа местного самоуправления о размещении Объекта;*
 - **в случае размещения Объекта или части Объекта на земельном участке, принадлежащем на праве собственности или ином вещном праве другому лицу:**
 - *заключение от имени Заказчика соглашения о согласовании места размещения Объекта с приложением схемы размещения Объекта или соглашения об установлении сервитута с приложением плана, содержащего сведения о его границах);*
 - *получение ордера (разрешения) на земляные работы от имени Подрядчика;*

¹ Состав работ, выделенный курсивом, является примерным и подлежит корректировке при заключении договора подряда

1


- **в случае отклонения при строительстве Объекта или части Объекта от проектируемого, в соответствии с решением о размещении Объекта на землях или земельных участках, находящихся в государственной или муниципальной собственности:**

- внесение изменений в решение о размещении Объекта в соответствии с Постановлением Правительства Ленинградской области №301 от 03.08.2015 г.;

- контрольно-исполнительная съемка на кадастровом плане территории. Составление технического отчета и регистрация его в ГАУ «Управление государственной экспертизы Ленинградской области»;
- передача копий материалов выполненных работ по контрольно-исполнительной съемке в Фонд инженерных изысканий Ленинградской области, а также в органы архитектуры муниципального образования в соответствии с требованиями ст.47, ст.49 Градостроительного кодекса РФ;
- получение разрешения на допуск в эксплуатацию энергоустановки и акта осмотра электроустановки (СЗу Ростехнадзора);
- согласование границ охранной зоны Объекта с федеральным органом исполнительной власти, осуществляющий федеральный государственный энергетический надзор в соответствии с Постановлением Правительства Российской Федерации №160 от 24.02.2009 г.
- внесение сведений о границах охранной зоны в федеральный орган исполнительной власти, осуществляющий кадастровый учет и ведение государственного кадастра недвижимости;
- проведение работ по выносу в натуру границ охранной зоны (маркировке охранной зоны) - установка предупреждающих знаков, содержащих указание на размер охранной зоны, информацию о сетевой организации, а также необходимость соблюдения, предусмотренных правилами установления охранных зон объектов электросетевого хозяйства и особых условий использования земельных участков, расположенных в границах таких зон, ограничений, с указанием исчерпывающего перечня таких ограничений;
- подготовка совместно с соответствующим филиалом АО «ЛОЭСК» акта осмотра установленных предупреждающих знаков с приложением фотоотчета об установке предупреждающих знаков;
- оформление акта приёмки законченного строительством Объекта (форма КС-11).

5. Перечень материалов, передаваемых Заказчику:

- местоположение Объекта на кадастровом плане территории, выписки из ГКН и ЕГРП на земельный участок, на котором планируется размещение Объекта;
- технический отчёт по выполненным инженерно-геодезическим изысканиям (в т.ч. топографический план масштаба 1:500 на бумажном и электронном носителе, зарегистрированный в ГАУ «Управление государственной экспертизы Ленинградской области» (на бумажном и электронном носителе в 1 (одном) экз.);
- уведомление о передаче материалов выполненных работ по топографической съемке в Фонд инженерных изысканий Ленинградской области, а также в органы архитектуры муниципального образования;
- **в случае размещения Объекта или части Объекта на землях или земельных участках, находящихся в государственной или муниципальной собственности:**
 - решение о размещении Объекта, выданное уполномоченным органом исполнительной власти, в соответствии с Постановлением Правительства Ленинградской области № 301 от 03.08.2015 г.
 - схема границ, предполагаемых к использованию под размещение Объекта земель или земельного участка на кадастровом плане территории с указанием координат характерных точек границ земель или земельного участка (в бумажном и электронном виде в формате DWG в 1 (одном) экз.);
- **в случае размещения Объекта или части Объекта на земельном участке, принадлежащем**

на праве собственности или ином вещном праве другому лицу;
соглашение о согласовании места размещения Объекта или соглашение об установлении сервитута;

- ордер (разрешение) на земляные работы от имени Подрядчика;
 - в случае отклонения при строительстве Объекта или части Объекта в соответствии с решением о размещении Объекта на землях или земельных участках, находящихся в государственной или муниципальной собственности:
 - решение о внесении изменений в решение о размещении Объекта, выданное уполномоченным органом исполнительной власти, в соответствии с Постановлением Правительства Ленинградской области № 301 от 03.08.2015 г.
 - схема границ, предполагаемых к использованию под размещение Объекта земель или земельного участка на кадастровом плане территории с указанием координат характерных точек границ земель или земельного участка (в бумажном и электронном виде в формате DWG в 1 (одном) экз.);
 - технический отчет по выполненным работам по контрольно-исполнительной съемке на кадастровом плане территорий, согласованный в ГАУ «Управление государственной экспертизы Ленинградской области» (на бумажном и электронном носителе в 2 (двух) экз.);
 - уведомление о передаче материалов выполненных работ по контрольно-исполнительной съемке в Фонд инженерных изысканий Ленинградской области, а также в органы архитектуры муниципального образования;
 - разрешение на допуск в эксплуатацию энергоустановки с актом осмотра электроустановки (СЗу Ростехнадзора);
 - решение федерального органа исполнительной власти, осуществляющего федеральный государственный энергетический надзор, о согласовании границ охранной зоны;
 - документ (кадастровая выписка), подтверждающий внесение сведений о границах охранной зоны Объекта в государственный кадастр недвижимости;
 - акт осмотра установленных предупреждающих знаков с приложением фотоотчета об установке предупреждающих знаков (каждая фотография должна содержать тайм-код).
 - акт приёмки законченного строительством Объекта (форма КС-11).
6. Организация-Заказчик: АО «ЛЮЭСК».
7. Организация-Подрядчик: _____.
8. Перечень исходных данных, передаваемых Заказчиком Подрядчику по письменному запросу Подрядчика: копии учредительных документов юридического лица, доверенность на проведение работ Подрядчиком.
9. Разработанная разрешительная документация является собственностью Заказчика.
10. Сроки выполнения работ: в соответствии с Графиком выполнения работ (Приложение № 3).

СОГЛАСОВАНО:

УТВЕРЖДАЮ:

Заместитель генерального директора
по капитальному строительству
АО «ЛОЭСК»

А.Т. Фистюлева



**ЗАДАНИЕ на проведение работ по получению разрешительной документации¹
по Объекту строительства:**

«2 КЛ-10 кВ от точки врезки ф. 48-14 до проектируемой 2 БКТП-10/0,4 кВ в г. Луга ЛО»

- 1. Основание для проведения работ:** текущая программа производственной деятельности (инвестиционная программа) АО «ЛОЭСК».
- 2. Цель работы:** получение разрешений и согласований, необходимых для выполнения работ по Объекту.
- 3. Требования по вариантной и конкурсной разработке:** не требуется.
- 4. Особые условия проведения работ:**
 - *составление плана трассы Объекта на кадастровом плане территории, с приложением выписок из ГКН и ЕГРП на земельные участки, на которых планируется размещение Объекта (проектные решения);*
 - *выполнение топографической съёмки земельного участка. Горизонтальная и вертикальная съёмка территории в масштабе 1:500. Съёмка наземных и подземных сооружений, инженерных коммуникаций. Составление совмещённого плана. Составление технического отчета и регистрация технического отчета в ГАУ «Управление государственной экспертизы Ленинградской области»;*
 - *передача копий материалов выполненных работ по топографической съёмке в Фонд инженерных изысканий Ленинградской области, а также в органы архитектуры муниципального образования в соответствии с требованиями ст.47, ст.49 Градостроительного кодекса РФ;*
 - **в случае размещения Объекта или части Объекта на землях или земельных участках, находящихся в государственной или муниципальной собственности:**
 - *подготовка схемы границ, предполагаемых к использованию под размещение Объекта земель или земельного участка на кадастровом плане территории с указанием координат характерных точек границ земель или земельного участка в соответствии с Постановлением Правительства Ленинградской области №301 от 03.08.2015 г.;*
 - *получение от имени Заказчика решения исполнительного органа государственной власти или органа местного самоуправления о размещении Объекта;*
 - **в случае размещения Объекта или части Объекта на земельном участке, принадлежащем на праве собственности или ином вещном праве другому лицу:**
 - *заключение от имени Заказчика соглашения о согласовании места размещения Объекта с приложением схемы размещения Объекта или соглашения об установлении сервитута с приложением плана, содержащего сведения о его границах);*
 - *получение ордера (разрешения) на земляные работы от имени Подрядчика;*

¹ Состав работ, выделенный курсивом, является примерным и подлежит корректировке при заключении договора подряда

- **в случае отклонения при строительстве Объекта или части Объекта от проектируемого, в соответствии с решением о размещении Объекта на землях или земельных участках, находящихся в государственной или муниципальной собственности:**

- внесение изменений в решение о размещении Объекта в соответствии с Постановлением Правительства Ленинградской области №301 от 03.08.2015 г.;

- контрольно-исполнительная съемка на кадастровом плане территории. Составление технического отчета и регистрация его в ГАУ «Управление государственной экспертизы Ленинградской области»;
- передача копий материалов выполненных работ по контрольно-исполнительной съемке в Фонд инженерных изысканий Ленинградской области, а также в органы архитектуры муниципального образования в соответствии с требованиями ст.47, ст.49 Градостроительного кодекса РФ;
- получение разрешения на допуск в эксплуатацию энергоустановки и акта осмотра электроустановки (СЗу Ростехнадзора);
- согласование границ охранной зоны Объекта с федеральным органом исполнительной власти, осуществляющий федеральный государственный энергетический надзор в соответствии с Постановлением Правительства Российской Федерации №160 от 24.02.2009 г.
- внесение сведений о границах охранной зоны в федеральный орган исполнительной власти, осуществляющий кадастровый учет и ведение государственного кадастра недвижимости;
- проведение работ по выносу в натуру границ охранной зоны (маркировке охранной зоны) - установка предупреждающих знаков, содержащих указание на размер охранной зоны, информацию о сетевой организации, а также необходимость соблюдения, предусмотренных правилами установления охранных зон объектов электросетевого хозяйства и особых условий использования земельных участков, расположенных в границах таких зон, ограничений, с указанием исчерпывающего перечня таких ограничений;
- подготовка совместно с соответствующим филиалом АО «ЛОЭСК» акта осмотра установленных предупреждающих знаков с приложением фотоотчета об установке предупреждающих знаков;
- оформление акта приёмки законченного строительством Объекта (форма КС-11).

5. Перечень материалов, передаваемых Заказчику:

- план трассы Объекта на кадастровом плане территории, выписки из ГКН и ЕГРП на земельный участок, на котором планируется размещение Объекта;
- технический отчёт по выполненным инженерно-геодезическим изысканиям (в т.ч. топографический план масштаба 1:500 на бумажном и электронном носителе, зарегистрированный в ГАУ «Управление государственной экспертизы Ленинградской области» (на бумажном и электронном носителе в 1 (одном) экз.);
- уведомление о передаче материалов выполненных работ по топографической съемке в Фонд инженерных изысканий Ленинградской области, а также в органы архитектуры муниципального образования;
- **в случае размещения Объекта или части Объекта на землях или земельных участках, находящихся в государственной или муниципальной собственности:**
 - решение о размещении Объекта, выданное уполномоченным органом исполнительной власти, в соответствии с Постановлением Правительства Ленинградской области № 301 от 03.08.2015 г.
 - схема границ, предполагаемых к использованию под размещение Объекта земель или земельного участка на кадастровом плане территории с указанием координат характерных точек границ земель или земельного участка (в бумажном и электронном виде в формате DWG в 1 (одном) экз.);
- **в случае размещения Объекта или части Объекта на земельном участке, принадлежащем**

на праве собственности или ином вещном праве другому лицу:
- соглашение о согласовании места размещения Объекта или соглашение об установлении сервитута;

- ордер (разрешение) на земляные работы от имени Подрядчика;
 - в случае отклонения при строительстве Объекта или части Объекта в соответствии с решением о размещении Объекта на землях или земельных участках, находящихся в государственной или муниципальной собственности:
 - решение о внесении изменений в решение о размещении Объекта, выданное уполномоченным органом исполнительной власти, в соответствии с Постановлением Правительства Ленинградской области № 301 от 03.08.2015 г.
 - схема границ, предполагаемых к использованию под размещение Объекта земель или земельного участка на кадастровом плане территории с указанием координат характерных точек границ земель или земельного участка (в бумажном и электронном виде в формате DWG в 1 (одном) экз.);
 - технический отчет по выполненным работам по контрольно-исполнительной съемке на кадастровом плане территорий, согласованный в ГАУ «Управление государственной экспертизы Ленинградской области» (на бумажном и электронном носителе в 2 (двух) экз.);
 - уведомление о передаче материалов выполненных работ по контрольно-исполнительной съемке в Фонд инженерных изысканий Ленинградской области, а также в органы архитектуры муниципального образования;
 - разрешение на допуск в эксплуатацию энергоустановки с актом осмотра электроустановки (СЗу Ростехнадзора);
 - решение федерального органа исполнительной власти, осуществляющего федеральный государственный энергетический надзор, о согласовании границ охранной зоны;
 - документ (кадастровая выписка), подтверждающий внесение сведений о границах охранной зоны Объекта в государственный кадастр недвижимости;
 - акт осмотра установленных предупреждающих знаков с приложением фотоотчета об установке предупреждающих знаков (каждая фотография должна содержать тайм-код).
 - акт приёмки законченного строительством Объекта (форма КС-11).
6. **Организация-Заказчик:** АО «ЛОЭСК».
7. **Организация-Подрядчик:** _____.
8. **Перечень исходных данных, передаваемых Заказчиком Подрядчику по письменному запросу Подрядчика:** копии учредительных документов юридического лица, доверенность на проведение работ Подрядчиком.
9. **Разработанная разрешительная документация является собственностью Заказчика.**
10. **Сроки выполнения работ:** в соответствии с Графиком выполнения работ (Приложение № 3).

СОГЛАСОВАНО:

УТВЕРЖДАЮ:

Заместитель генерального директора
по капитальному строительству
АО «ЛОЭСК»

А.Т. Фистюлева

ЗАДАНИЕ на проведение работ по получению разрешительной документации¹
по Объекту строительства:

«2 КЛ-10 кВ от точки врезки ф. 48-22 до проектируемой 2 БКТП-10/0,4 кВ в г. Луга ЛО»

1. **Основание для проведения работ:** текущая программа производственной деятельности (инвестиционная программа) АО «ЛОЭСК».
2. **Цель работы:** получение разрешений и согласований, необходимых для выполнения работ по Объекту.
3. **Требования по вариантной и конкурсной разработке:** не требуется.
4. **Особые условия проведения работ:**
 - *составление плана трассы Объекта на кадастровом плане территории, с приложением выписок из ГКН и ЕГРП на земельные участки, на которых планируется размещение Объекта (проектные решения);*
 - *выполнение топографической съёмки земельного участка. Горизонтальная и вертикальная съёмка территории в масштабе 1:500. Съёмка наземных и подземных сооружений, инженерных коммуникаций. Составление совмещённого плана. Составление технического отчета и регистрация технического отчета в ГАУ «Управление государственной экспертизы Ленинградской области»;*
 - *передача копий материалов выполненных работ по топографической съёмке в Фонд инженерных изысканий Ленинградской области, а также в органы архитектуры муниципального образования в соответствии с требованиями ст.47, ст.49 Градостроительного кодекса РФ;*
 - **в случае размещения Объекта или части Объекта на землях или земельных участках, находящихся в государственной или муниципальной собственности:**
 - *подготовка схемы границ, предполагаемых к использованию под размещение Объекта земель или земельного участка на кадастровом плане территории с указанием координат характерных точек границ земель или земельного участка в соответствии с Постановлением Правительства Ленинградской области №301 от 03.08.2015 г.;*
 - *получение от имени Заказчика решения исполнительного органа государственной власти или органа местного самоуправления о размещении Объекта;*
 - **в случае размещения Объекта или части Объекта на земельном участке, принадлежащем на праве собственности или ином вещном праве другому лицу:**
 - *заключение от имени Заказчика соглашения о согласовании места размещения Объекта с приложением схемы размещения Объекта или соглашения об установлении сервитута с приложением плана, содержащего сведения о его границах);*
 - *получение ордера (разрешения) на земляные работы от имени Подрядчика;*

¹ Состав работ, выделенный курсивом, является примерным и подлежит корректировке при заключении договора подряда

- **в случае отклонения при строительстве Объекта или части Объекта от проектируемого, в соответствии с решением о размещении Объекта на землях или земельных участках, находящихся в государственной или муниципальной собственности:**

- внесение изменений в решение о размещении Объекта в соответствии с Постановлением Правительства Ленинградской области №301 от 03.08.2015 г.;

- контрольно-исполнительная съемка на кадастровом плане территории. Составление технического отчета и регистрация его в ГАУ «Управление государственной экспертизы Ленинградской области»;
- передача копий материалов выполненных работ по контрольно-исполнительной съемке в Фонд инженерных изысканий Ленинградской области, а также в органы архитектуры муниципального образования в соответствии с требованиями ст.47, ст.49 Градостроительного кодекса РФ;
- получение разрешения на допуск в эксплуатацию энергоустановки и акта осмотра электроустановки (СЗу Ростехнадзора);
- согласование границ охранной зоны Объекта с федеральным органом исполнительной власти, осуществляющий федеральный государственный энергетический надзор в соответствии с Постановлением Правительства Российской Федерации №160 от 24.02.2009 г.
- внесение сведений о границах охранной зоны в федеральный орган исполнительной власти, осуществляющий кадастровый учет и ведение государственного кадастра недвижимости;
- проведение работ по выносу в натуру границ охранной зоны (маркировке охранной зоны) - установка предупреждающих знаков, содержащих указание на размер охранной зоны, информацию о сетевой организации, а также необходимость соблюдения, предусмотренных правилами установления охранных зон объектов электросетевого хозяйства и особых условий использования земельных участков, расположенных в границах таких зон, ограничений, с указанием исчерпывающего перечня таких ограничений;
- подготовка совместно с соответствующим филиалом АО «ЛОЭСК» акта осмотра установленных предупреждающих знаков с приложением фотоотчета об установке предупреждающих знаков;
- оформление акта приёмки законченного строительством Объекта (форма КС-11).

5. Перечень материалов, передаваемых Заказчику:

- план трассы Объекта на кадастровом плане территории, выписки из ГКН и ЕГРП на земельный участок, на котором планируется размещение Объекта;
- технический отчёт по выполненным инженерно-геодезическим изысканиям (в т.ч. топографический план масштаба 1:500 на бумажном и электронном носителе, зарегистрированный в ГАУ «Управление государственной экспертизы Ленинградской области» (на бумажном и электронном носителе в 1 (одном) экз.);
- уведомление о передаче материалов выполненных работ по топографической съемке в Фонд инженерных изысканий Ленинградской области, а также в органы архитектуры муниципального образования;
- **в случае размещения Объекта или части Объекта на землях или земельных участках, находящихся в государственной или муниципальной собственности:**
 - решение о размещении Объекта, выданное уполномоченным органом исполнительной власти, в соответствии с Постановлением Правительства Ленинградской области № 301 от 03.08.2015 г.
 - схема границ, предполагаемых к использованию под размещение Объекта земель или земельного участка на кадастровом плане территории с указанием координат характерных точек границ земель или земельного участка (в бумажном и электронном виде в формате DWG в 1 (одном) экз.);
- **в случае размещения Объекта или части Объекта на земельном участке, принадлежащем**

на праве собственности или ином владном праве другому лицу;

- соглашение о согласовании места размещения Объекта или соглашение об установлении сервитута;

- ордер (разрешение) на земляные работы от имени Подрядчика;
 - в случае отклонения при строительстве Объекта или части Объекта в соответствии с решением о размещении Объекта на землях или земельных участках, находящихся в государственной или муниципальной собственности:
 - решение о внесении изменений в решение о размещении Объекта, выданное уполномоченным органом исполнительной власти, в соответствии с Постановлением Правительства Ленинградской области № 301 от 03.08.2015 г.
 - схема границ, предполагаемых к использованию под размещение Объекта земель или земельного участка на кадастровом плане территории с указанием координат характерных точек границ земель или земельного участка (в бумажном и электронном виде в формате DWG в 1 (одном) экз.);
 - технический отчет по выполненным работам по контрольно-исполнительной съемке на кадастровом плане территорий, согласованный в ГАУ «Управление государственной экспертизы Ленинградской области» (на бумажном и электронном носителе в 2 (двух) экз.);
 - уведомление о передаче материалов выполненных работ по контрольно-исполнительной съемке в Фонд инженерных изысканий Ленинградской области, а также в органы архитектуры муниципального образования;
 - разрешение на допуск в эксплуатацию энергоустановки с актом осмотра электроустановки (СЗу Ростехнадзора);
 - решение федерального органа исполнительной власти, осуществляющего федеральный государственный энергетический надзор, о согласовании границ охранной зоны;
 - документ (кадастровая выписка), подтверждающий внесение сведений о границах охранной зоны Объекта в государственный кадастр недвижимости;
 - акт осмотра установленных предупреждающих знаков с приложением фотоотчета об установке предупреждающих знаков (каждая фотография должна содержать тайм-код).
 - акт приёмки законченного строительством Объекта (форма КС-11).
6. Организация-Заказчик: АО «ЛЮЭСК».
7. Организация-Подрядчик: _____.
8. Перечень исходных данных, передаваемых Заказчиком Подрядчику по письменному запросу Подрядчика: копии учредительных документов юридического лица, доверенность на проведение работ Подрядчиком.
9. Разработанная разрешительная документация является собственностью Заказчика.
10. Сроки выполнения работ: в соответствии с Графиком выполнения работ (Приложение № 3).